



Diagrama de Ocorrência de Materiais
Lama Asfáltica Grossa
Rua das Iponeias




- Legenda:
- Lama Asfáltica - Proposta de Execução (Emulsão, Brita e Areia)
 - TSD Existente
 - Base/Sub-base existente

Diagrama de Ocorrência de Materiais
Lama Asfáltica Grossa
Rua das Crisântemos




- Legenda:
- Lama Asfáltica - Proposta de Execução (Emulsão, Brita e Areia)
 - TSD Existente
 - Base/Sub-base existente

Diagrama de Ocorrência de Materiais
Lama Asfáltica Grossa
Rua das Rosas




- Legenda:
- Lama Asfáltica - Proposta de Execução (Emulsão, Brita e Areia)
 - TSD Existente
 - Base/Sub-base existente

Diagrama de Ocorrência de Materiais
Lama Asfáltica Grossa
Rua das Camélias





- Legenda:
- Lama Asfáltica - Proposta de Execução (Emulsão, Brita e Areia)
 - TSD Existente
 - Base/Sub-base existente

Diagrama de Ocorrência de Materiais
Lama Asfáltica Grossa
Rua Cedro Rosa



- Legenda:
- Lama Asfáltica - Proposta de Execução (Emulsão, Brita e Areia)
 - TSD Existente
 - Base/Sub-base existente

| | | | | | | | | | | | | | | | | | | |
|---|--|--|----------------------------------|---------------------------------|------------------------------|------------------------------|----------------------------------|----------------------------|--------------------------------|--------------------------|-------------------------------------|--|---------------------------|--|--------------------------------|--|-----------------------------------|--|
| APROVAÇÃO: | | | | | | | | | | | | | | | | | | |
| <div><div><div>ESTADO DE MATO GROSSO PREFEITURA MUNICIPAL DE DIAMANTINO SECRETARIA DE OBRAS, VIAÇÃO E SERVIÇOS PÚBLICOS <small>Av. Joaquim P. F. Mendes, 2341 - Centro - CEP 78.400-000 - Fone: (65) 3336-6428 www.diamantino.mt.gov.br / obras@diamantino.mt.gov.br DIAMANTINO - MT</small></div><div><div>DIAMANTINO NOVAS IDEIAS, NOVOS SONHOS</div></div></div></div> | | | | | | | | | | | | | | | | | | |
| OBRA: LAMA ASFÁLTICA GROSSA | | | | | | | | | | | | | | | | | | |
| DIAGRAMA DE OCORRÊNCIA DE MATERIAIS | | | | | | | | | | | | | | | | | | |
| ENDEREÇO: RUA DAS PRIMAVERAS, RUA DOS LÍRIOS, RUA DAS HORTÊNCIAS, RUA DAS MARGARIDAS, RUA DAS IPONÉIAS(T2), RUA DAS ROSAS, RUA DAS CAMÉLIAS, RUA DOS CRISÂNTEMOS, RUA DOS PINHEIROS, RUA CEDRO ROSA, RUA SUCUPIRA, RUA BURITI, RUA JEROLAMO MATHEUS BERTOLI- NOVO DIAMANTINO - DIAMANTINO/MT | | | | | | | | | | | | | | | | | | |
| ASSUNTO: APLICAÇÃO DE LAMA ASFÁLTICA GROSSA. | MODALIDADE: | | | | | | | | | | | | | | | | | |
| COORDENADAS GEOGRÁFICAS: INDICADAS | NÚMERO RRT PROJETO: | | | | | | | | | | | | | | | | | |
| PROPRIETÁRIO: PREFEITURA MUNICIPAL DE DIAMANTINO CNPJ: 03.648.540/0001-74 | | QUADRO DE ÁREAS: <table><tr><td>RUA DAS PRIMAVERAS : 2.222,78 m²</td><td>RUA DOS PINHEIROS : 4.318,44 m²</td></tr><tr><td>RUA DOS LÍRIOS : 3.017,21 m²</td><td>RUA CEDRO ROSA : 2.975,00 m²</td></tr><tr><td>RUA DAS HORTÊNCIAS : 1.129,59 m²</td><td>RUA SUCUPIRA : 1.505,00 m²</td></tr><tr><td>RUA DAS MARGARIDAS : 667,73 m²</td><td>RUA BURITI : 1.106,00 m²</td></tr><tr><td>RUA DAS IPONÉIAS (T2) : 1.085,54 m²</td><td>RUA JEROLAMO MATHEUS BORTOLI : 3.412,29 m²</td></tr><tr><td>RUA DAS ROSAS : 931,77 m²</td><td></td></tr><tr><td>RUA DAS CAMÉLIAS : 1.673,77 m²</td><td></td></tr><tr><td>RUA DOS CRISÂNTEMOS : 1.886,61 m²</td><td></td></tr></table> | RUA DAS PRIMAVERAS : 2.222,78 m² | RUA DOS PINHEIROS : 4.318,44 m² | RUA DOS LÍRIOS : 3.017,21 m² | RUA CEDRO ROSA : 2.975,00 m² | RUA DAS HORTÊNCIAS : 1.129,59 m² | RUA SUCUPIRA : 1.505,00 m² | RUA DAS MARGARIDAS : 667,73 m² | RUA BURITI : 1.106,00 m² | RUA DAS IPONÉIAS (T2) : 1.085,54 m² | RUA JEROLAMO MATHEUS BORTOLI : 3.412,29 m² | RUA DAS ROSAS : 931,77 m² | | RUA DAS CAMÉLIAS : 1.673,77 m² | | RUA DOS CRISÂNTEMOS : 1.886,61 m² | |
| RUA DAS PRIMAVERAS : 2.222,78 m² | RUA DOS PINHEIROS : 4.318,44 m² | | | | | | | | | | | | | | | | | |
| RUA DOS LÍRIOS : 3.017,21 m² | RUA CEDRO ROSA : 2.975,00 m² | | | | | | | | | | | | | | | | | |
| RUA DAS HORTÊNCIAS : 1.129,59 m² | RUA SUCUPIRA : 1.505,00 m² | | | | | | | | | | | | | | | | | |
| RUA DAS MARGARIDAS : 667,73 m² | RUA BURITI : 1.106,00 m² | | | | | | | | | | | | | | | | | |
| RUA DAS IPONÉIAS (T2) : 1.085,54 m² | RUA JEROLAMO MATHEUS BORTOLI : 3.412,29 m² | | | | | | | | | | | | | | | | | |
| RUA DAS ROSAS : 931,77 m² | | | | | | | | | | | | | | | | | | |
| RUA DAS CAMÉLIAS : 1.673,77 m² | | | | | | | | | | | | | | | | | | |
| RUA DOS CRISÂNTEMOS : 1.886,61 m² | | | | | | | | | | | | | | | | | | |
| RESPONSÁVEL TÉCNICO PROJETO: MARCIO ROBERTO SOARES CREA 170.455.712-7 | ESCALA: DATA: JAN/2019 | FOLHA: 05 / 06 | | | | | | | | | | | | | | | | |